

PLAN DRESSE POUR ENQUETE

59/2021

COMMUNE D'ASSENS

FOLIO 2101
 ECHELLE 1:500
 COORDONNEES
 2'537'360 / 1'162'890
 ALTITUDE MOYENNE
 620 m

Propriété de:
 Schaltegger Jean-Daniel
 Stork Schaltegger Sabine








Parcelle n°411
 Habitation ECA n°275 109 m²
 Place-jardin 1'033 m²
 TOTAL 1'142 m²

MISE EN CONFORMITE DU BÂTIMENT N°ECA 275

Affectation selon plan communal du 13 octobre 1982: Zone de villas
 Dérogation à l'art. 20 du règlement communal, la Municipalité peut appliquer l'art. 39 RLATC
 Protection des eaux: secteur "üB"
 Note architecturale: - Degré de sensibilité au bruit: II

La réalisation du projet implique une mise à jour du plan au Registre Foncier

Légende:

-  Transformation
-  Cabanon
-  Panneaux solaires
-  Velux
-  Accès/Places de parc existantes
-  Mur existant
-  Escalier existant

Servitudes:

- 2002/6727 D Passage à pied et pour tous véhicules
- 2002/6729 DI Canalisation(s) d'eau
- 2001/7883 CD Canalisation(s) d'eaux usées
- 2001/7884 CD Canalisation(s) d'eaux claires

Mentions:

- 2014/2504 Expropriation
- 2016/218 Expropriation

EU+EC : canalisations existantes sans changement

Détails: voir plans de l'architecte

 Jaquier Pointet SA
 Géomètres brevetés

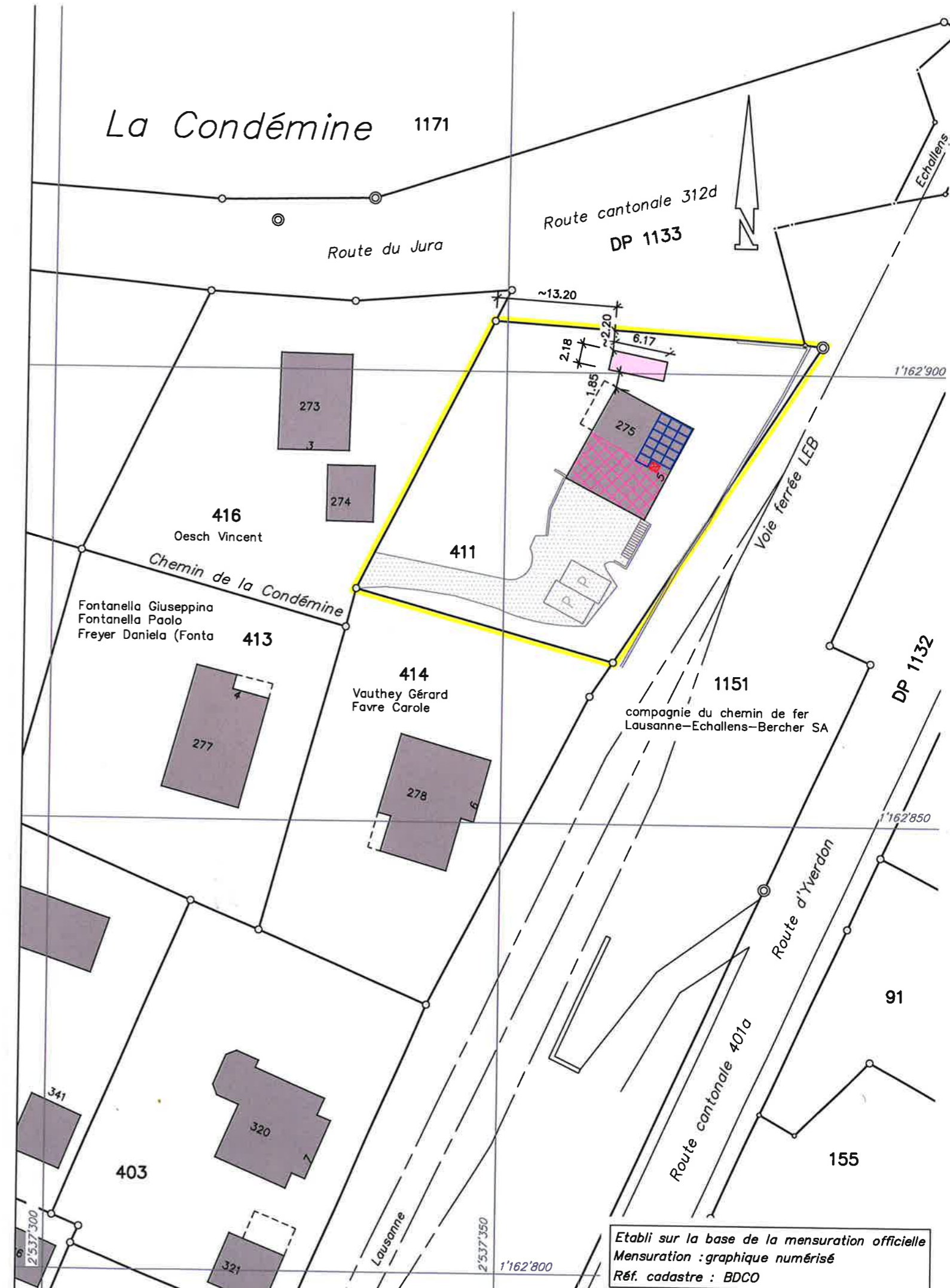


Les Propriétaires:



Sylvain Pittet
 Ing. en environnement EPFL
 Géomètre breveté

NJE/Yverdon-les-Bains, le 9 mars 2021



Etabli sur la base de la mensuration officielle
 Mensuration : graphique numérisé
 Réf. cadastre : BDCO